



# BENCANA BANJIR

## TUMPAT : FAKTA DAN ANGKA

### LATAR BELAKANG

- Jajahan Tumpat terletak 22.5 kilometer di barat laut Kota Bharu. Tumpat bermaksud tamat atau penyudah sesuatu tetapi bagi perkataan Melayu, tumpat juga bermakna suatu ruang kosong yang penuh terisi.
- Kepesatan pembangunan yang dialami di Jajahan Tumpat pada waktu itu serentak dengan perkembangan Pelabuhan dan Stesen Keretapi yang merupakan nadi perhubungan dan pengangkutan di Pantai Timur.
- Keluasan bagi Jajahan Tumpat adalah 190.2 kilometer persegi bersempadanan dengan daerah Kota Bharu dipisahkan oleh Sungai Kelantan dan Jambatan Sultan Yahya Petra sebagai penghubung dan bersempadanan dengan daerah Pasir Mas yang mana jalan Kg. Kutang dan jalan Kg. Jambu sebagai penghubung. Manakala, Jajahan Tumpat juga bersempadanan Thailand yang dipisahkan melalui Sungai Golok.
- Bentuk muka bumi bagi Jajahan Tumpat keseluruhannya terdiri daripada tanah gambut dan tanah liat, terletak di lembangan Sungai Kelantan. Tumpat juga merupakan kawasan yang terletak di sepanjang pesisiran laut, termasuk Pantai Sri Tujuh yang terkenal.



- Tumpat terdedah kepada tiupan angin Monsun Timur Laut dan hampir setiap tahun dilanda bencana banjir. Hal ini disebabkan sistem perparitan dan saliran yang tidak sempurna di mana terdapatnya sungai yang sempit dan tebing yang rendah. Banjir ini juga sering terjadi kerana pemendapan dan hakisan sungai atau pantai yang disebabkan hakisan semula jadi dan juga pembuangan sisa domestik manusia.

Sumber:

- My Local Stats, Tumpat Kelantan 2023
- <https://mdtumpat.kelantan.gov.my/index.php>
- <https://heritagemalaysia.my/Klt-Tumpat.html>
- Penerbitan Rancangan Tempatan Jajahan Tumpat 2035 oleh PLANMalaysia, 2023



# MENGIMBAS BANJIR BESAR DI DAERAH TUMPAT, KELANTAN



Sumber : <https://www.bharian.com.my/rencana/komentar/2019/11/630175/monsun-ingatkan-tragedi-bah-kuning-2014>  
Sumber : <https://www.mstar.com.my/lokal/semasa/2014/12/20/banjir-kelantan-sabtu>

## BANJIR BESAR 2014

- Pada tahun 2014, menurut portal banjir kerajaan negeri, jumlah mangsa banjir di Jajahan Tumpat adalah 3,310 orang yang ditempatkan di 8 PPS.



Sumber : <https://www.freemalaysiatoday.com/category/bahasa/tempatan/2022/12/19/banjir-di-tumpat-terburuk-dalam-tempoh-31-tahun-kata-penduduk/>

Sumber : <https://www.utusan.com.my/nasional/2022/03/banjir-tumpat-pula-tenggelam/>

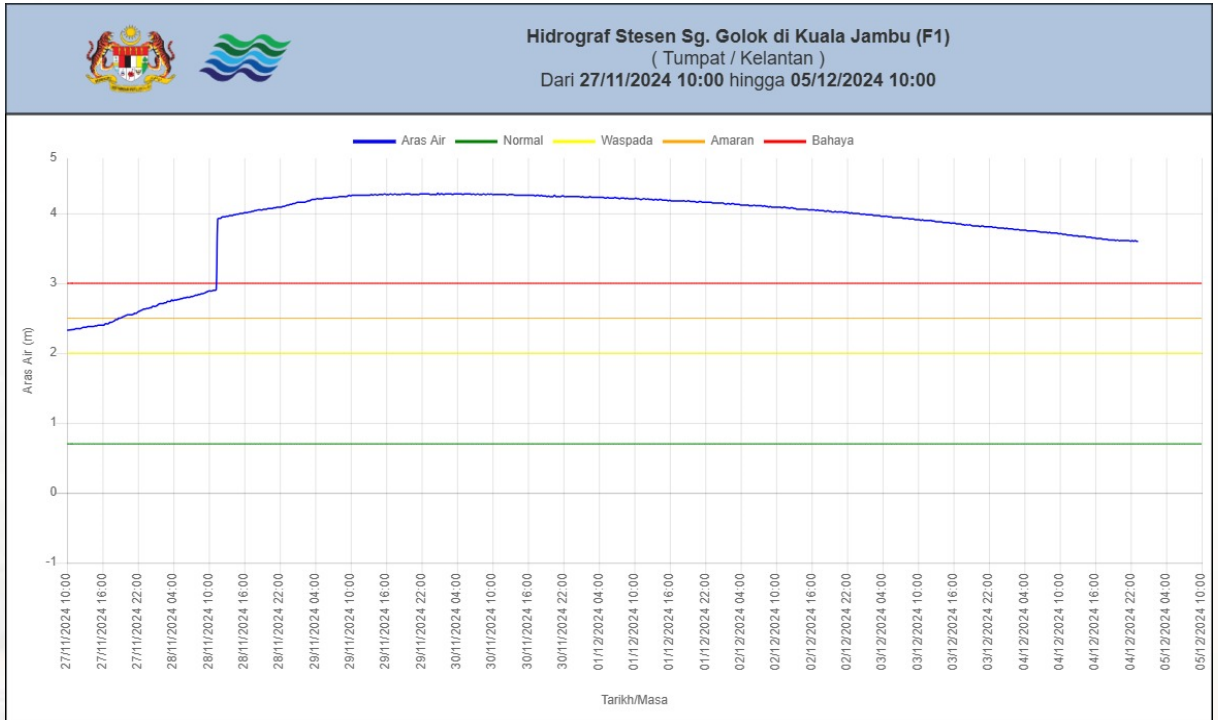
## BANJIR TAHUN 2022

- Pada tahun 2022, banjir telah melanda jajahan Tumpat susulan hujan lebat yang berterusan tanpa henti sehingga disifatkan penduduk antara banjir yang terburuk sejak 31 tahun lalu, apabila paras air naik secara mendadak.
- Tumpat menjadi jajahan terbaharu yang ditenggelami banjir apabila mangsa banjir di daerah ini kembali meningkat kepada 8,912 orang.





# HIDROGRAF STESEN










Paparan hidrograf menunjukkan paras air stesen Sg. Golok di Kuala Jambu (F1), Tumpat berada di paras bahaya pada 28 November 2024 dan dan masih kekal sehingga 04 Disember 2024.



# DAERAH : TUMPAT

## RAMALAN CUACA

TARIKH	CUACA	RAMALAN
09/12/2024 Isnin	 Hujan menyeluruh	<b>Pagi:</b> Hujan menyeluruh <b>Petang:</b> Hujan di kebanyakan tempat <b>Malam:</b> Hujan di kebanyakan tempat <b>Min:</b> 24°C <b>Maks:</b> 30°C
10/12/2024 Selasa	 Hujan di kebanyakan tempat	<b>Pagi:</b> Hujan di kebanyakan tempat <b>Petang:</b> Hujan di kebanyakan tempat <b>Malam:</b> Hujan di kebanyakan tempat <b>Min:</b> 24°C <b>Maks:</b> 30°C
11/12/2024 Rabu	 Hujan menyeluruh	<b>Pagi:</b> Hujan menyeluruh <b>Petang:</b> Hujan menyeluruh <b>Malam:</b> Hujan menyeluruh <b>Min:</b> 24°C <b>Maks:</b> 30°C
12/12/2024 Khamis	 Hujan di beberapa tempat	<b>Pagi:</b> Hujan di beberapa tempat <b>Petang:</b> Hujan di beberapa tempat <b>Malam:</b> Hujan di beberapa tempat <b>Min:</b> 24°C <b>Maks:</b> 30°C
13/12/2024 Jumaat	 Hujan di beberapa tempat	<b>Pagi:</b> Hujan di beberapa tempat <b>Petang:</b> Hujan di beberapa tempat <b>Malam:</b> Hujan di beberapa tempat <b>Min:</b> 24°C <b>Maks:</b> 30°C
14/12/2024 Sabtu	 Hujan di beberapa tempat	<b>Pagi:</b> Hujan di beberapa tempat <b>Petang:</b> Hujan di beberapa tempat <b>Malam:</b> Hujan di beberapa tempat <b>Min:</b> 24°C <b>Maks:</b> 30°C
15/12/2024 Ahad	 Hujan di beberapa tempat	<b>Pagi:</b> Hujan di beberapa tempat <b>Petang:</b> Hujan di beberapa tempat <b>Malam:</b> Hujan di beberapa tempat <b>Min:</b> 24°C <b>Maks:</b> 30°C

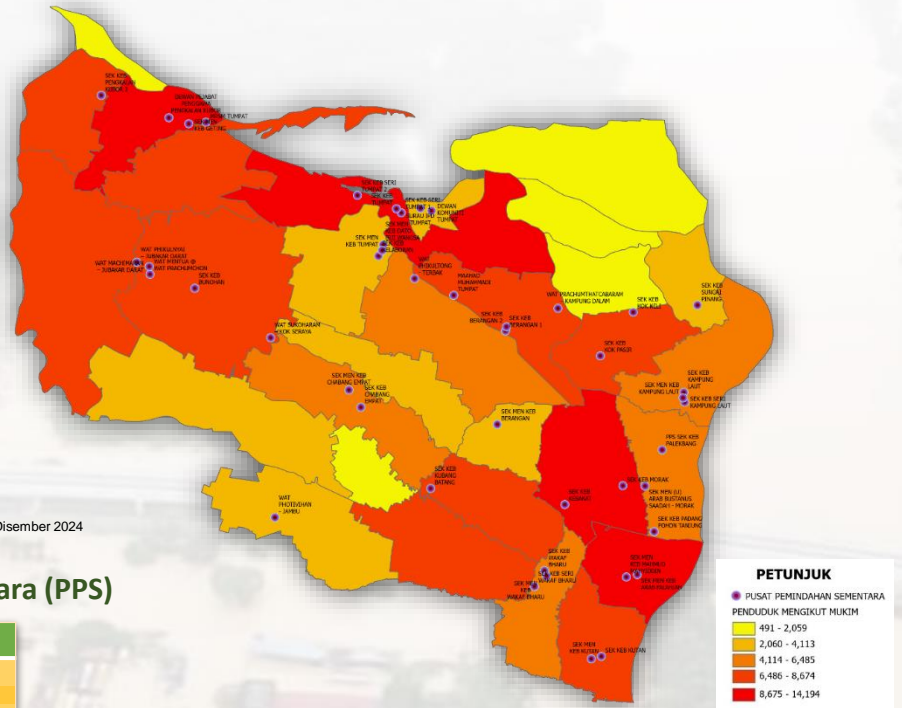
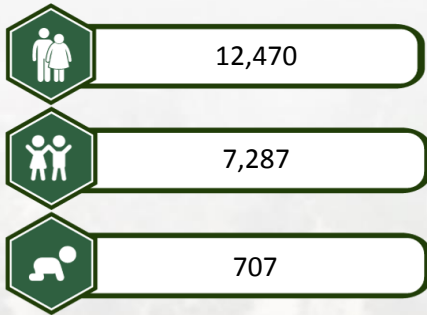
Sumber: Jabatan Meteorologi Malaysia

# BANJIR 2024

➤ Sejumlah 46 PPS beroperasi bagi menempatkan mangsa banjir di Jajahan Tumpat sehingga 4 Disember 2024 adalah seperti berikut:

## PETA TABURAN PENDUDUK MENGIKUT MUKIM / BANDAR / PEKAN DAN HOTSPOT PPS

### Bilangan Mangsa di PPS



Sumber: <https://infobencanajkmv2.jkm.gov.my/portal/index> Data sehingga 04 Disember 2024

### Senarai Pusat Pemindahan Sementara (PPS)

JAJAHAN DAERAH TUMPAT
<b>SEKOLAH</b>
• PPS MRSM TUMPAT
• PPS MAAHAD MUHAMMADI TUMPAT
• PPS MAAHAD TAHFIZ HAJI RONI
• PPS SEK KEB WAKAF BHARU
• PPS SEK KEB SERI WAKAF BHARU
• PPS SEK KEB PENGKALAN KUBOR 2
• PPS SEK KEB SERI TUMPAT 1
• PPS SEK KEB KUBANG BATANG
• PPS SEK KEB SERI TUMPAT 2
• PPS SEK KEB PADANG POHON TANJUNG
• PPS SEK KEB BERANGAN 1
• PPS SEK KEB KOK PASIR
• PPS SEK KEB KELABORAN
• PPS SEK KEB BUNOHAN
• PPS SEK KEB TUMPAT
• PPS SEK KEB KUTAN
• PPS SEK KEB KOK KELI
• PPS SEK KEB KAMPUNG LAUT
• PPS SEK KEB BERANGAN 2
• PPS SEK KEB CHABANG EMPAT
• PPS SEK KEB KEBAKAT
• PPS SEK KEB PALEKBANG
• PPS SEK KEB SUNGAI PINANG
• PPS SEK KEB MORAK
• PPS SEK KEB SERI KAMPUNG LAUT
• PPS SEK MEN KEB MAHMUD MAHYIDDIN
• PPS SEK MEN KEB GETING
• PPS SEK MEN KEB CHABANG EMPAT
• PPS SEK MEN KEB DATO BIJI WANGSA
• PPS SEK MEN KEB TUMPAT
• PPS SEK MEN KEB WAKAF BHARU
• PPS SEK MEN KEB ARAB FALAHIAH
• PPS SEK MEN KEB KUTAN
• PPS SEK MEN KEB BERANGAN
• PPS SEK MEN KEB KAMPUNG LAUT
• PPS SEK MEN (U) ARAB BUSTANUS SAADAH - MORAK

<b>SURAU</b>
• SURAU IPD TUMPAT
<b>TOKONG</b>
• WAT PHOTIVIHAN - JAMBU
• WAT MENTUA @ WAT PRACHUMCHON
• WAT SUKOHARAM – KOK SERAYA
• WAT PHIKULNYAI – JUBAKAR DARAT
• WAT PHIKULTONG - TERBAK
• WAT MACHIMARAN – JUBAKAR DARAT
• WAT PRACHUMTHATCABARAM – KAMPUNG DALAM
<b>DEWAN</b>
• DEWAN PEJABAT PENGGAWA PENGKALAN KUBOR
• DEWAN KOMUNITI TUMPAT

Sumber: <https://infobencanajkmv2.jkm.gov.my/portal/index>



Sumber : <https://www.sinarharian.com.my/>

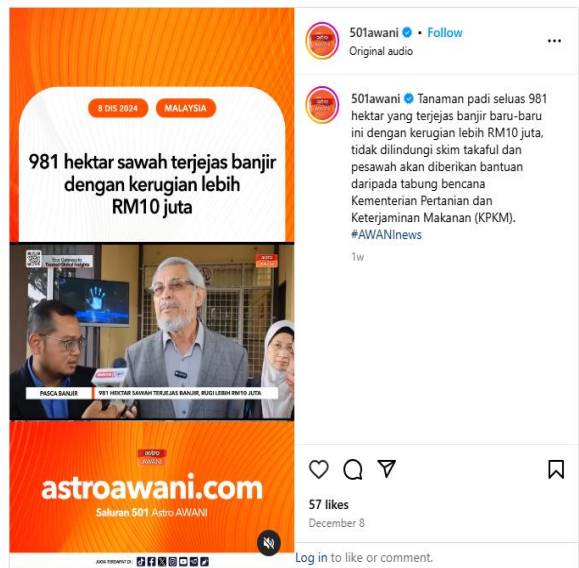


Sumber : <https://www.bharian.com.my/berita/nasional/2024>





# IMPAK BANJIR



Sumber: <https://www.instagram.com/reel/DDToJUGMkg4/?hl=en>

## Banjir: Sektor pertanian di Kelantan kerugian mencecah RM10 juta - KADA

**TUMPAT:** Sektor pertanian di negeri Kelantan dianggarkan mengalami kerugian mencecah RM10 juta termasuk kerosakan infrastruktur, susulan banjir gelombang fasa pertama yang berlaku pada akhir bulan lepas.

Pengerusi Lembaga Kemajuan Pertanian Kemubu (KADA) Khalid Samad berkata antara daerah yang terjejas ialah daerah Kota Bharu Utara, Kota Bharu Selatan, Pasir Puteh, Bachok, Pasir Mas dan Tumpat.

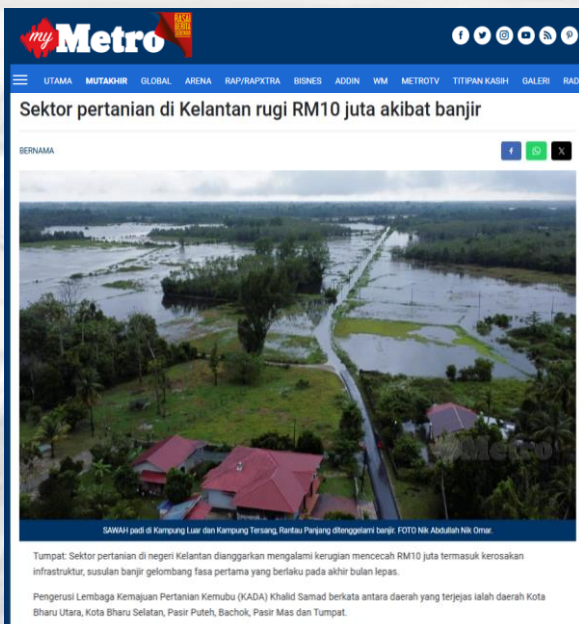
Beliau berkata sebahagian kerugian setakat ini yang melibatkan keluasan tanah 696 hektar telah dilindungi oleh takaful yang dicarum oleh petani, manakala 981 hektar tidak sempat didaftarkan takaful.

Sementara itu, seorang pesawah yang terkesan Eh Nong Eh Dam, 46, dari Bendang Pauh di Tumpat berkata beliau mengalami kerugian mencecah hampir RM30,000, selepas padi yang diusahakan seluas 20 ekar, tidak dapat dituai berikutan ditenggelami banjir.

"Saya berharap nasib saya serta hampir 200 pesawah lain disekitar Tumpat ini terbeli dan mendapat perhatian daripada kerajaan negeri mahupun kementerian, dengan menyalurkan bantuan yang sewajarnya demi mengurangkan beban golongan pesawah seperti kami," katanya.

-- BERNAMA

Sumber: <https://www.astroawani.com/berita-malaysia/banjir-sektor-pertanian-di-kelantan-kerugian-mencecah-rm10-juta-kada-499482>



Sumber: [https://www.hmetro.com.my/mutakhir/2024/12/1163054/sektor-pertanian-di-kelantan-rugi-rm10-juta-akibat-banjir#google\\_vignette](https://www.hmetro.com.my/mutakhir/2024/12/1163054/sektor-pertanian-di-kelantan-rugi-rm10-juta-akibat-banjir#google_vignette)

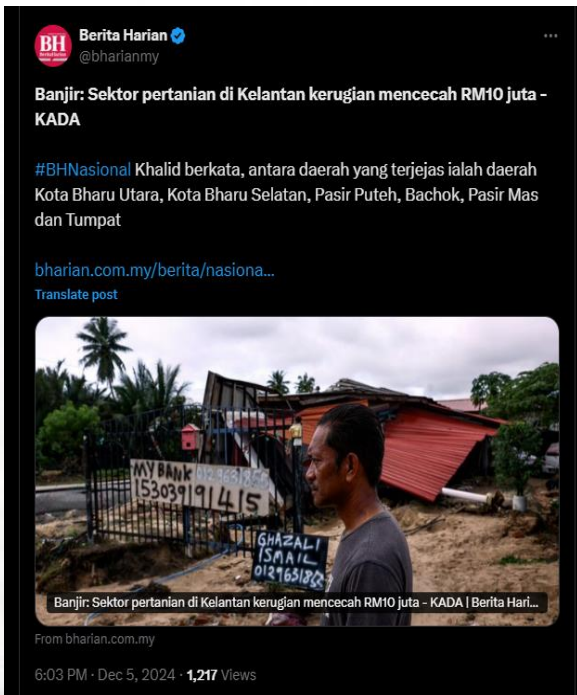


Sumber: <https://www.sinarharian.com.my/article/699846/berita/semasa/hasil-pertanian-rugi-rm16-juta-akibat-banjir>



2016 - 2030

# IMPAK BANJIR



Sumber: <https://x.com/bharianmy/status/1864611540202336758>



Sumber: <https://www.kosmo.com.my/2024/12/18/sektor-pertanian-di-kelantan-rugi-rm33-2-juta-akibat-banjir/>



Sumber: <https://www.facebook.com/watch/?v=434149276414208>



Sumber: <https://www.astroawani.com/berita-malaysia/lebih-26000-hektar-tanaman-padi-ditenggelami-banjir-di-kelantan-pesak-498632>



# IMPAK BANJIR

malaysiakini



## Kelantan alami kerugian RM30 juta akibat banjir gelombang pertama - Exco

Bernamea  
Diterbitkan: Dec 12, 2024 6:46 PM - Dikemaskini: 6:46 PM

Kelantan mengalami kerugian lebih RM30 juta akibat banjir gelombang pertama yang berlaku pada penghujung November lepas, kata Jawatankuasa Pendidikan, Pengajian Tinggi, Teknologi Hijau dan Inovasi negeri Datuk Wan Roslan Wan Hamat.

Bellau berkata jumlah itu merupakan anggaran awal kerosakan harta benda dan infrastruktur termasuk enam atau tujuh sekolah di bawah Yayasan Islam Kelantan (YIK) yang terkesan akibat banjir.

"Jumlah kerugian mungkin akan meningkat kerana kita belum selesai mengambil data-data daripada pelbagai agensi yang terlibat dengan musibah bencana ini," katanya kepada pemberita selepas Majlis Pelancaran Penerimaan dan Bantuan daripada Felda Global Ventures (FGV) Holding Berhad di Pantai Sri Tujoh, di Tumpat hari ini.

Bellau berkata selain kerosakan harta benda dan infrastruktur, 207 calon Sijil Pelajaran Malaysia (SPM) di bawah YIK turut terkesan akibat banjir itu.

Sumber: <https://m.malaysiakini.com/news/728791>

astro  
AWANI

TERKINI VIDEO MALAYSIA DUNIA POLITIK HIBURAN BISNES SUKAN RANCANGAN GAYA

## Jambatan runtuh: Hampir 2,000 penduduk di sembilan kampung di Pasir Mas terkesan

Bernamea  
18/12/2024 04:45 MYT



Penduduk meninjau keadaan jambatan yang runtuh selepas dihayutkan arus deras banjir pada 29 Nov lepas ketika perjalanan di Rong Cherek, Pasir Mas, pada Selasa. - Gambar Bernama

**PASIR MAS:** Hampir 2,000 penduduk dari sembilan kampung terkesan apabila jambatan berdekatan Kampung Rong Cherek, di sini, yang menjadi laluan utama menghubungkan mereka ke pusat bandar runtuh akibat arus deras banjir pada penghujung November lepas.

"Jambatan ini runtuh sepanjang hampir 100 meter semasa bencana banjir, dan ia memberi kesan kepada penduduk serta 120 pelajar sekolah menengah agama dan 200 pelajar tahfiz al-Quran yang ada di kampung ini.

Sumber: <https://www.astroawani.com/berita-malaysia/jambatan-runtuh-hampir-2000-penduduk-di-semilan-kampung-di-pasir-mas-terkesan-501089>

BERITA Follow > Nasional Follow

## 121 fasiliti kesihatan terjejas banjir, 77 di Kelantan

**TUMPAT - [DIKEMAS KINI]** Sebanyak 121 fasiliti kesihatan terjejas di seluruh negara melibatkan kerugian berjumlah RM6.5 juta akibat banjir yang melanda beberapa buah negeri sebelum ini.

Menteri Kesihatan, Datuk Seri Dr Zulkefly Ahmad berkata, daripada jumlah itu Kelantan merekodkan jumlah kerosakan tertinggi melibatkan 77 buah fasiliti, diikuti Terengganu (30) dan Kedah (9).

Menurut bellau, antara fasiliti yang mengalami kerosakan ialah klinik desa, klinik kesihatan, klinik pergigian, pejabat kesihatan daerah dan pintu masuk antarabangsa.

Ujarnya, daripada 121 buah fasiliti itu 56 adalah klinik desa yang teruk terjejas dengan musibah berkenaan.

Dr Zulkefly memberitahu, sepanjang banjir minggu lalu sebanyak 87 fasiliti kesihatan beroperasi dan 31 telah berpindah perkhidmatan kesihatan ke kawasan alternatif

Sumber: <https://www.sinarharian.com.my/article/700948/berita/nasional/121-fasiliti-kesihatan-terjejas-banjir-77-di-kelantan>



## Tiada tempat dituju, mangsa tetap diami rumah walau sebahagian runtuh akibat banjir

Oleh Nur Fazlira Abdul Rahim - Disember 17, 2024 @ 2:59pm  
#fahira@bhp.com.my




Che Kar meninjau ruang tamu satu bilik tidur dan gang rumahnya runtuh akibat banjir teruk di Kampung Jubakar Pantai di Tumpat, Kelantan. - Foto NSTP/Nik Abdulah Nik Omar

**TUMPAT:** Berat mata memandang, berat lagi bahu memikulnya. Itu situasi yang dapat digambarkan buat dua keluarga di Kampung Jubakar Pantai, di sini, yang tetap mendiami rumah mereka walaupun sebahagiannya sudah runtuh akibat banjir teruk baru-baru ini.

Walaupun terdedah dengan bahaya dan kemungkinan mendarap terus berlaku terutama kini air pasang, mereka terpaksa mendiami rumah berkenaan memandangkan tiada tempat untuk berpindah.

Sumber: <https://www.bharian.com.my/berita/nasional/2024/12/1338071/tiada-tempat-dituju-mangsa-tetap-diami-rumah-walau-sebahagian-runtuh>



Home > Banjir: Kos RM16 juta baik pulih jalan Persekutuan di Kelantan

NEGARA

## Banjir: Kos RM16 juta baik pulih jalan Persekutuan di Kelantan

Oleh MUSTAQIM MCHAMMED - 2 Disember 2024, 121 pm



Kedudukan banjir di Kok Lanas, Kerteh dekat Kota Bharu. FOTO KAMARUL BISMI KAMARUZAMAN

Sumber: <https://www.kosmo.com.my/2024/12/02/banjir-kos-rm16-juta-baik-pulih-jalan-persekutuan-di-kelantan/>



TERKINI VIDEO MALAYSIA DUNIA POLITIK HIBURAN BISNES SUKAN RANCANGAN GAY

## Banjir: Kerosakan premis, peralatan PDRM di Kelantan dianggar RM1.55 juta

Bernamea  
04/12/2024 11:25 MYT



Kedudukan terkini Balai Polis Menang yang dilenggang banjir hari ini. - Gambar Bernama


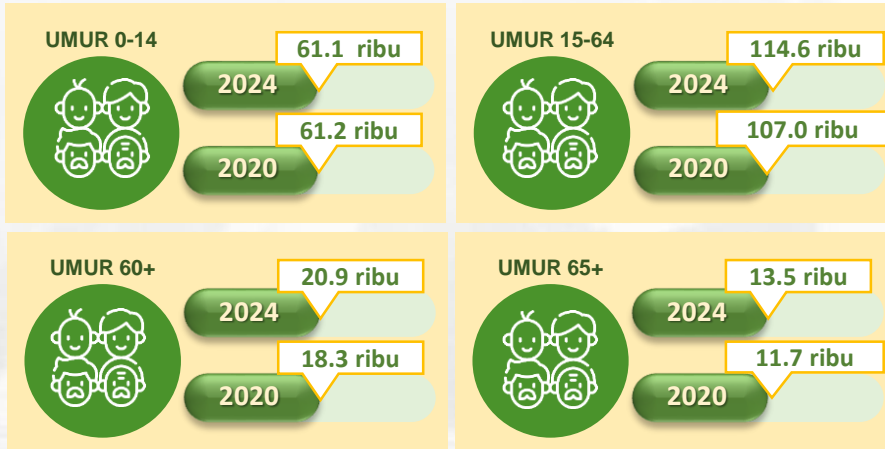

**PASIR MAS:** Kerosakan akibat banjir memusnahkan bangunan, kenderaan serta peralatan teknologi maklumat dan komunikasi (ICT) milik Polis Diraja Malaysia (PDRM) Kelantan dianggar bernilai RM1.55 juta, kata Timbalan Menteri Dalam Negeri Datuk Seri Dr Shamsul Anwar Nasarrah.

<https://www.sinarharian.com.my/article/700948/berita/nasional/121-fasiliti-kesihatan-terjejas-banjir-77-di-kelantan>





# PROFIL DEMOGRAFI



Sumber :  
 1. Statistik Perkahwinan dan Perceraian Mengikut Daerah Pentadbiran Tumpat, 2024  
 2. Anggaran Penduduk Semasa, Daerah Pentadbiran Tumpat, 2024  
 3. Penemuan Utama Banci Penduduk dan Perumahan Malaysia 2020 Daerah Pentadbiran Tumpat

# PROFIL DEMOGRAFI MENGIKUT MUKIM, TUMPAT, KELANTAN

Berdasarkan Penemuan Utama Banci Penduduk dan Perumahan Malaysia 2020, maklumat penduduk, isi rumah, tempat kediaman, umur muda (0-14 tahun) dan umur tua (65+) mengikut mukim adalah seperti berikut:

MUKIM	JUMLAH	LELAKI	PEREMPUAN	TEMPAT KEDIAMAN	ISI RUMAH	UMUR MUDA (0-14) (%)	UMUR TUA (65+) (%)
MUKIM BECHAH RESAK	6,456	3,217	3,239	1,581	1,303	32.1	6.7
MUKIM BUNOHAN	7,180	3,672	3,508	1,545	1,333	35.6	6.8
MUKIM BUNUT SARANG BURONG	3,784	1,809	1,975	690	682	37.7	5.3
MUKIM CHENDERONG BATU	8,175	4,043	4,132	1,958	1,703	29.1	7.1
MUKIM CHERANG MELINTANG	3,962	2,015	1,947	878	758	30.5	6.7
MUKIM GETTING	10,941	5,515	5,426	2,414	1,938	32.8	4.9
MUKIM JAL	3,716	1,858	1,858	852	734	31.5	9.1
MUKIM KAMPONG LAUT	6,289	3,058	3,231	1,335	1,123	36.8	7.1
MUKIM KELABORAN	3,584	1,696	1,888	914	721	32.8	5.6
MUKIM KETIL	7,413	3,728	3,685	1,724	1,367	32.2	6.7
MUKIM KOK KELI	6,975	3,434	3,541	1,545	1,325	35.2	6.0
MUKIM KUTANG	7,568	3,600	3,968	1,748	1,523	32.8	6.6
MUKIM MAK NERALANG	1,304	668	636	334	286	32.1	7.8
MUKIM MORAK	13,691	6,682	7,009	2,966	2,509	36.2	5.7
MUKIM PALEKBANG	6,015	2,990	3,025	3,476	2,915	34.3	6.7
MUKIM PASIR PEKAN	14,194	6,942	7,252	1,344	1,134	32.5	6.9
MUKIM PERIOK	3,405	1,716	1,689	846	700	32.3	7.3
MUKIM PULAU BESAR	1,046	528	518	171	161	43.5	4.6
MUKIM SELEHONG SELATAN	5,733	2,839	2,894	1,406	1,278	29.3	8.0
MUKIM SELEHONG UTARA	6,961	3,522	3,439	1,604	1,355	36.1	6.9
MUKIM SIMPANGAN	7,976	4,141	3,835	1,425	1,300	40.1	5.8
MUKIM SUNGAI PINANG	2,602	1,252	1,350	569	431	38.9	5.5
MUKIM TABAR	491	262	229	104	81	35.8	2.9
MUKIM TALAK	1,840	948	892	469	391	27.8	7.9
MUKIM TELOK RENJUNA	2,059	1,071	988	574	484	26.2	8.7
MUKIM TUJOH	7,078	3,458	3,620	1,420	1,285	34.8	5.5
MUKIM TUMPAT	10,234	5,087	5,147	3,394	2,113	35.8	5.8
MUKIM WAKAF BHARU	6,485	3,174	3,311	1,694	1,357	34.2	7.6
MUKIM WAKAF DELIMA	8,674	4,286	4,388	2,039	1,726	35.2	6.2
BANDAR TUMPAT	4,113	1,982	2,131	1,094	802	33.3	7.1
<b>JUMLAH KESELURUHAN</b>	<b>179,944</b>	<b>89,193</b>	<b>90,751</b>	<b>42,113</b>	<b>34,818</b>	<b>34.0</b>	<b>6.5</b>

Sumber: Penemuan Utama Banci Penduduk dan Perumahan Malaysia 2020 Daerah Pentadbiran Tumpat

- Mukim yang mencatatkan peratus umur muda (0-14 tahun) tertinggi pada tahun 2020 adalah mukim Pulau Besar iaitu 43.5%.
- Mukim yang mencatatkan peratus umur tua (65 tahun dan lebih) tertinggi pada tahun 2020 adalah mukim Jal iaitu 9.1%.





# STATISTIK SOSIOEKONOMI & KEMUDAHAN AWAM, TUMPAT



## PENDAPATAN ISI RUMAH KASAR BULANAN, 2022

	PURATA (RM)	PENENGAH (RM)
JUMLAH	4,741	3,749

Sumber : Survei Pendapatan, Perbelanjaan Isi Rumah dan Kemudahan Asas (HIES/BA), 2022

## RUMAH IBADAT



22 MASJID



1 TOKONG



10 KUIL



1 GEREJA

## KESIHATAN

1 HOSPITAL  
KERAJAAN



28 KLINIK  
KERAJAAN

## GUNA TENAGA



2.5% KADAR PENGANGGURAN  
53.0% KADAR PENYERTAAN TENAGA BURUH

## KESELAMATAN



1 IPD  
7 BALAI POLIS



3 BALAI BOMBA

## PENDIDIKAN

35 SEKOLAH  
RENDAH



13 SEKOLAH  
MENENGAH

Sumber : My Local Stats 2023, Tumpat, Kelantan

## PAKW, 2023

Bandar  
RM 3,914



Luar Bandar  
RM 4,125

Sumber : Indikator Kos Sara Hidup Daerah Tumpat, Kelantan, 2023

## KDNK, 2020

(RM Juta)



RM 1,492.6

Sumber : Keluaran Dalam Negeri Kasar Mengikut Daerah Pentadbiran Tumpat, Kelantan, 2015 - 2020



# BILANGAN PREMIS PERNIAGAAN MENGIKUT SEKTOR, TUMPAT



Sumber : Malaysia Statistical Business Register (MSBR), 2024





# LAPORAN KHAS IMPAK BANJIR DI MALAYSIA, 2024

## NILAI KERUGIAN BANJIR KESELURUHAN

2023	2024
RM755.4 juta	?

### NILAI KERUGIAN BANJIR TERTINGGI MENGIKUT NEGERI

NEGERI	2023	2024
JOHOR	RM275.0 juta	?
KELANTAN	RM139.7 juta	?
TERENGGANU	RM77.7 juta	?

### NILAI KERUGIAN BANJIR TERTINGGI MENGIKUT DAERAH

DAERAH	2023	2024
BATU PAHAT	RM104.8 juta	?
SEGAMAT	RM54.6 juta	?
PASIR MAS	RM26.8 juta	?



### NILAI KERUGIAN BANJIR MENGIKUT JENIS KEROSAKAN

JENIS KEROSAKAN	2023	2024
TEMPAT KEDIAMAN	RM168.3 juta	?
KENDERAAN	RM22.3 juta	?
PREMIS PERNIAGAAN	RM53.2 juta	?
PEMBUATAN	RM10.3 juta	?
PERTANIAN	RM120.6 juta	?
ASET AWAM & INFRASTRUKTUR	RM380.7 juta	?

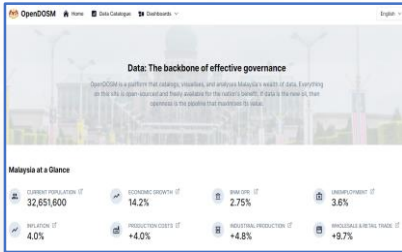


**2024**  
LAPORAN KHAS IMPAK BANJIR DI MALAYSIA

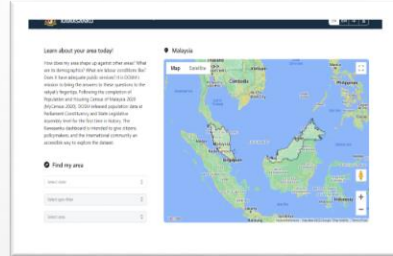


Sumber: Jabatan Perangkaan Malaysia

# PORTAL DAN DASHBOARD DOSM : MEDIUM SEBARAN STATISTIK



OpenDOSM



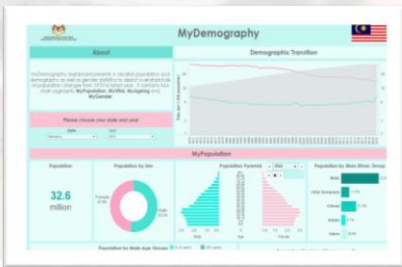
Kawasanku



MyLocal  
Stats



SDG



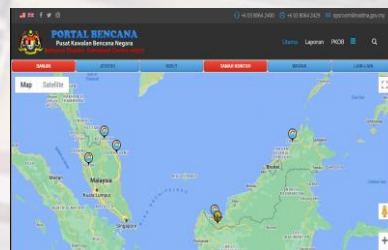
MyDemograph  
y



MyAgeing  
Dashboard



MyPAKW



Portal Bencana NADMA

